

Baumaßnahme: Kreisstraße DEG 2 Deckenbau Lkr.Grenze -Bernried

Bereich: Zwischen Lkr.Grenze und Bernried

Kreisstraße: DEG 2

1 Knoten

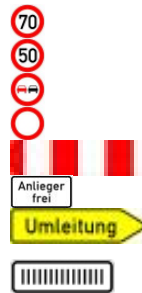
Landkreisgrenze SR 33 und DEG 2



- Z 250 Verbot für Fahrzeuge aller Art
- Z 600-35 250x2000 (5 rote Lampen)
- Z 1028-30 Baustellenfahrzeuge frei

2 Knoten

SR 33



- Z 274-57 zulässige Höchstgeschwindigkeit 70 km/h
- Z 274-55 zulässige Höchstgeschwindigkeit 50 km/h
- Z 276 Überholverbot für Kraftfahrzeuge aller Art
- Z 250 Verbot für Fahrzeuge aller Art
- Z 600-35 250x2000 (3 gelbe Lampen)
- Z 1020-30 Anlieger frei
- Z 454-20 Umleitungswegweiser (rechtsweisend) (von Staudach herkommend)
- Z Zusatz (Bernried über Penzenried)

3 Knoten

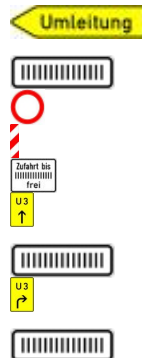
SR 33



- Z 459 Ende einer Umleitung

4 Knoten

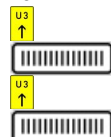
Kreuzungsbereich SR 33 und SR 29



- Z 454-10 Umleitungswegweiser (linksweisend) (von Albertsried herkommend)
- Z Zusatz (Bernried über Penzenried)
- Z 250 Verbot für Fahrzeuge aller Art
- Z 605-10 Leitbake 1000 x 250 (Aufstellung rechts)
- Z 1028-33 Zufahrt bis frei (Staudach/Absetz)
- Z 455-30 numerierte Umleitung (geradeausweisend) (von Schwarzach herkommend)
- Z Zusatz (Bernried über Penzenried)
- Z 455-20 numerierte Umleitung (rechtsweisend) (von Niederwinkling herkommend)
- Z Zusatz (Bernried über Penzenried)

5 Knoten

Kreuzungsbereich SR 29 und DEG 43



- Z 455-30 numerierte Umleitung (geradeausweisend)
- Z Zusatz (Schwarzach)
- Z 455-30 numerierte Umleitung (geradeausweisend)
- Z Zusatz (Bernried über Penzenried)

Baumaßnahme: Kreisstraße DEG 2 Deckenbau Lkr.Grenze -Bernried

Bereich: Zwischen Lkr.Grenze und Bernried

Kreisstraße: DEG 2

6 Knoten

Kreuzungsbereich DEG 44 und DEG 2



- Z 459 Ende einer Umleitung (von Penzenried herkommend)
- Z 454-20 Umleitungswegweiser (rechtsweisend) (von Bernried herkommend)
- Z Zusatz (Schwarzach)
- Z 250 Verbot für Fahrzeuge aller Art (von Innenstetten herkommend)
- Z 605-10 Leitbake 1000 x 250 (Aufstellung rechts)
- Z 1028-33 Zufahrt bis frei (Ortsende Bernried)
- Z 454-10 Umleitungswegweiser (linksweisend)
- Z Zusatz (Schwarzach)
- Z 457 Umleitungsankündigung
- Z Zusatz (400 m)
- Z 274-57 zulässige Höchstgeschwindigkeit 70 km/h
- Z 274-55 zulässige Höchstgeschwindigkeit 50 km/h
- Z 276 Überholverbot für Kraftfahrzeuge aller Art

7 Knoten

DEG 2



- Z 250 Verbot für Fahrzeuge aller Art
- Z 600-35 250x2000 (5 rote Lampen)
- Z 1028-30 Baustellenfahrzeuge frei

8 Knoten

Sperrung aller Zufahrten innerhalb der Baustelle



- Z 250 Verbot für Fahrzeuge aller Art
- Z 600-35 250x2000 (5 rote Lampen)
- Z 112 unebene Fahrbahn (bei allen Fräskanten innerhalb der Baustelle)

9 Knoten Wegweiser und Vorwegweiser

auf der gesamten Umleitungsstrecke, Berührungsfrei abdecken



Z Zusatz